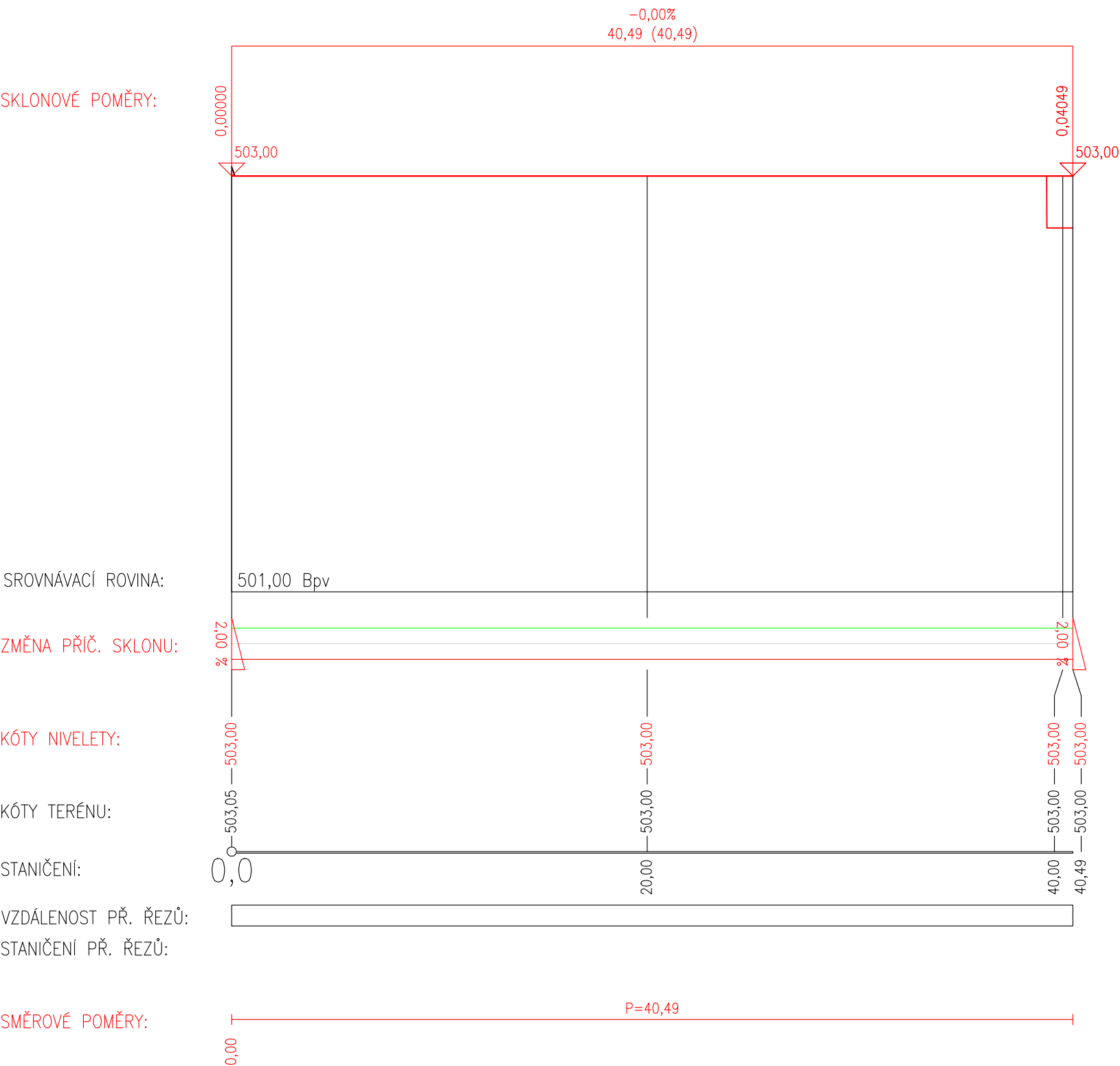




Podrobný podélný profil: TRASA-3 M 1:250/25

Rozsah: km 0,00000 - km 0,04049



<div>PROJEKTOVAL:</div> <div><div><div><div>Ing. Pavel Šimek - FLORART</div><div>Kancelář pro zahradní a krajinářskou tvorbu</div><div>688 01 Uherský Brod, Rybářská 401</div></div></div></div> <div><div><div><div>LUKÁCS s.r.o.</div><div>Pod Větrníkem 60</div><div>763 26 Pozlovice</div></div></div></div> <div><div>SOUŘADNICOVÝ SYSTÉM: JTSK</div></div>						
VEDOUCÍ PROJEKTU:		ZODPOVĚDNÝ PROJEKTANT:		VYPRACOVAL:		
doc. Ing. Pavel Šimek, Ph. D.		Ing. Marek Lukács		Ing. Marek Lukács		
MÍSTO: Sušice		KATASTR: Sušice		FORMÁT:	2xA4	ČÍSLO KOPIE:
OBJEDNATEL : Městský úřad Sušice, Náměstí Svobody 138, 342 01				DATUM:	únor 2019	
AKCE: Lesopark pod Kalichem v Sušici				STUPEŇ:	DÚR+DSP	
				ARCHIVNÍ ČÍSLO:		
STAVEBNÍ OBJEKT: SO 02 Parkové cesty				MĚŘÍTKO:	1 : 250 / 25	
VÝKRES č.: D02.2.2.3 Podélný profil Trasa-3 (Hráz I)						